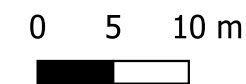




## Objaśnienia

- Badania geologiczno-inżynierskie
- Otwory archiwalne
  - Otwór wiertniczy
  - Otwór wiertniczy wraz z sondowaniem CPTu
- 148,00(2,2) Głębokość do pierwszego poziomu zwierciadła wód podziemnych [m p.p.t.] (wraz z sumaryczną miąższością strefy nawodnionej [m])
- 134,40(0,9) Głębokość do pierwszego poziomu zwierciadła wód podziemnych [m p.p.t.] (wraz z sumaryczną miąższością strefy nawodnionej [m])

## SKALA



układ współrzędnych 2000 strefa 7

Wykonawca	 <b>BARG</b>			BARG Centrum Sp. z o.o. ul. Kamińskiego 28, 05-850 Ożarów Mazowiecki	
Lokalizacja	dz. nr ew. 1/2 obreb 84, gm. Siedlce, pow. Siedlce, woj. mazowieckie				
Obiekt	Budowa dołu kompensacyjnego i fundamentów pod maszyny do cięcia wzdłużnego blachy				
Opracowanie	Dokumentacja geologiczno-inżynierska				
Tytuł załącznika	Mapa poziomu wodonośnego				Nr. zał. 2.3
	Imię i nazwisko	Uprawnienia	Podpis	Data	Skala 1:500
Opracował:	Monika Nowakowska	VII-2119		sierpień 2025	